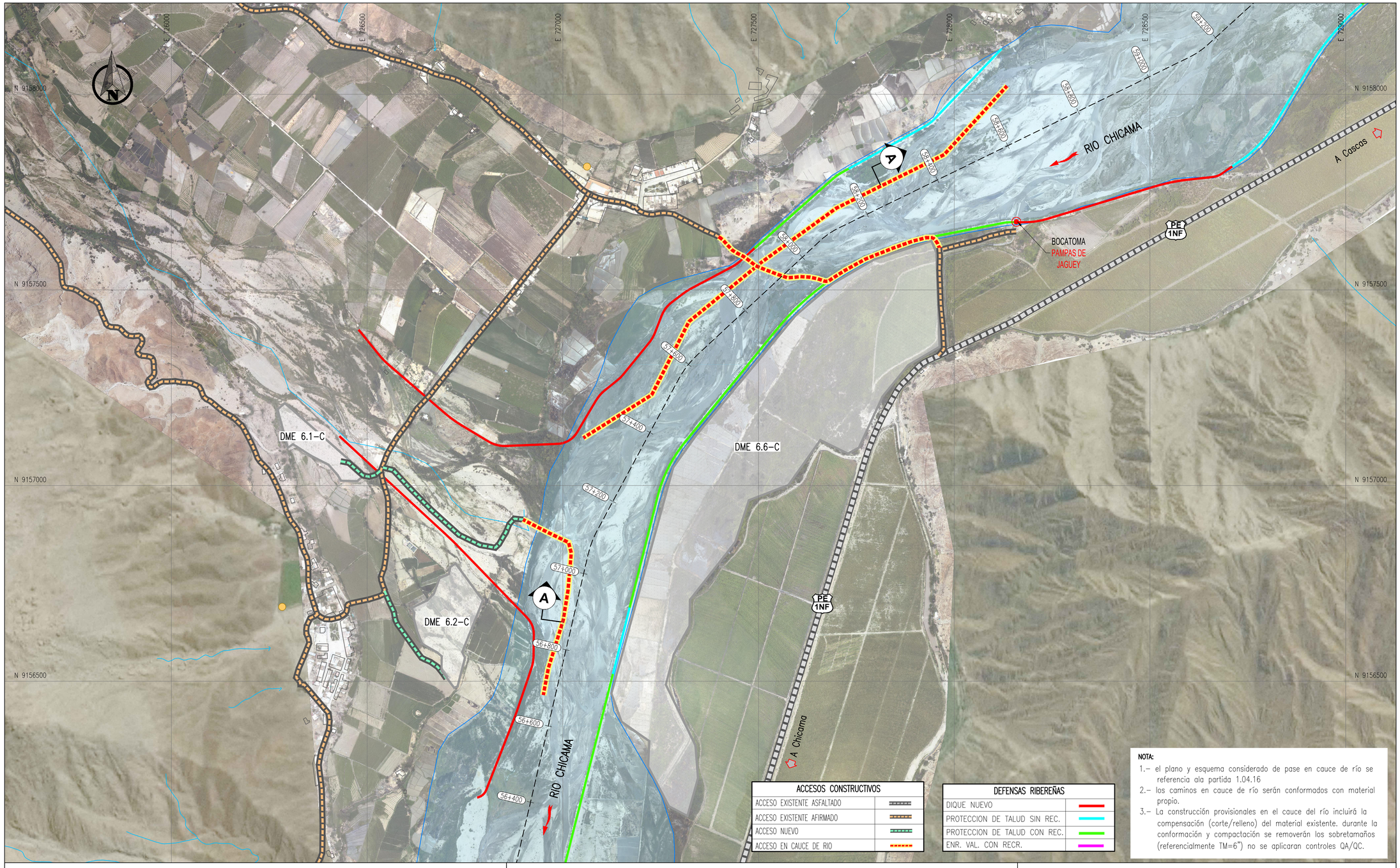

ACCESOS CONSTRUCTIVOS	
ACCESO EXISTENTE ASFALTADO	
ACCESO EXISTENTE AFIRMADO	
ACCESO NUEVO	
ACCESO EN CAUCE DE RIO	

DEFENSAS RIBEREÑAS	
DIQUE NUEVO	
PROTECCION DE TALUD SIN REC.	
PROTECCION DE TALUD CON REC.	
ENR. VAL. CON RECR.	

NOTA:

1.- el plano y esquema considerado de pase en cauce de río se referencia ala partida 1.04.16
2.- los caminos en cauce de río serán conformados con material propio.
3.- La construcción provisionales en el cauce del río incluirá la compensación (corte/relleno) del material existente. durante la conformación y compactación se removerán los sobretamaños (referencialmente TM=6") no se aplicaran controles QA/QC.

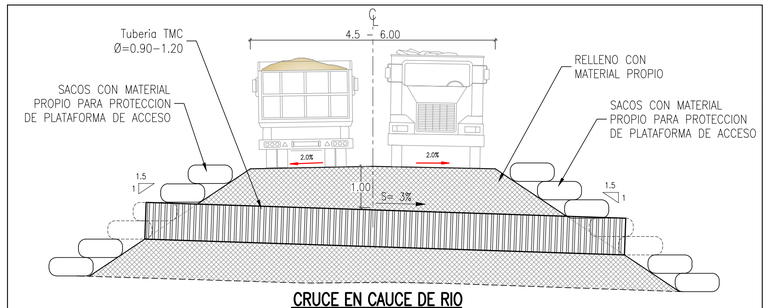

CRUCE EN CAUCE DE RIO
SECCION – A
S/E

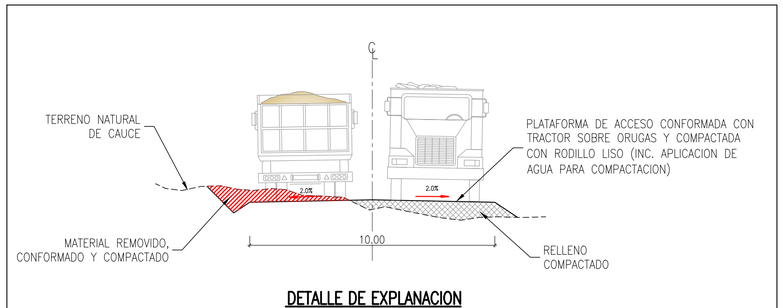

DETALLE DE EXPLANACION
SECCION – A
S/E

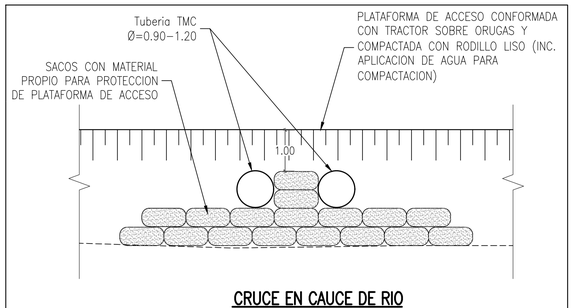

CRUCE EN CAUCE DE RIO
VISTA FRONTAL (SECCION – A)
S/E

UBICACIÓN

ESCALA GRAFICA 0 50 100 150 200 250m
1:5000-A1 1:10000-A3
Esc: 1

LEYENDA

- QUEBRADAS
- EJE DE RIO CHICAMA
- VIA NACIONAL
- FAJA MARGINAL
- VIA DEPARTAMENTAL

REV N°	FECHA	DESCRIPCION DE LA REVISION	REVISADO	DIRECTOR
.	.	.	.	.
.	.	.	.	.
.	.	.	.	.
.	.	.	.	.
0	09.2022	EMITIDO PARA REVISION Y COMENTARIOS	J.O.	G.M.

	FECHA	FIRMA
DISEÑO : ...	...	
DIBUJO : JC Saldaña Cova	01.09.2022	
REVISION : Ing. Luis Arce	01.09.2022	
APROBACION : Ing. Jose Luis Oblitas	01.09.2022	
DIRECTOR DE PROYECTO : Ing. Gustavo Magalhaes	01.09.2022	

OHLA Perú

PERÚ Presidencia del Consejo de Ministros

RECONSTRUCCIÓN CON CAMBIOS

SOLUCIONES INTEGRALES ENTREGA DE LAS DEFENSAS RIBEREÑAS RÍO CHICAMA Y RÍO VIRU (PAQUETE 9R-06)

PLANO
RIO CHICAMA-PQT 6
ACCESOS CONSTRUCTIVOS EN CAUCE DE RIO
PLANTA GENERAL

ESPECIALIDAD :
GENERAL

USO :
000 – PROGRAMA GENERAL

ZONA :
CHICAMA-ASCOPE-LA LIBERTAD

ESCALA :	FECHA :	REV :
1:5000	01.09.2022	0

CODIGO DEL PLANO :
CO-PE-1PE326-CI-DA-053-Anexo 11

D:\RIO CHICAMA Y VIRU (PAQUETE 9R-06)\02. PLANOS\02. RIO CHICAMA\02. PAQUETIZACION\PQT 06_CUI 03-EP. RIO CHICHAMA TRAMO 01\02. DISEÑO\ENCAUZAMIENTO, PROTECCION Y DESCOLMATACION\CAD_054-11 PQT 06-EP. RIO CH (CAMINO EN CAUCE DE RIO).DWG